

Bauwerk O_1

Brücke im Zuge der B 71
über einen Radweg

Bau-km 0+175

LW = 5,00 m
LH = 2,50 m
NBr. = 12,10 m

Bauwerk O_2

Ökologische Querungshilfe
im Zuge der B 71
über den Estedter Graben

Bau-km 0+926

LW = 40,00 m
LH = 3,00 m
NBr. = 12,10 m

Bauwerk O_3

Brücke im Zuge der B 71
über einen Wirtschaftsweg

Bau-km 1+335

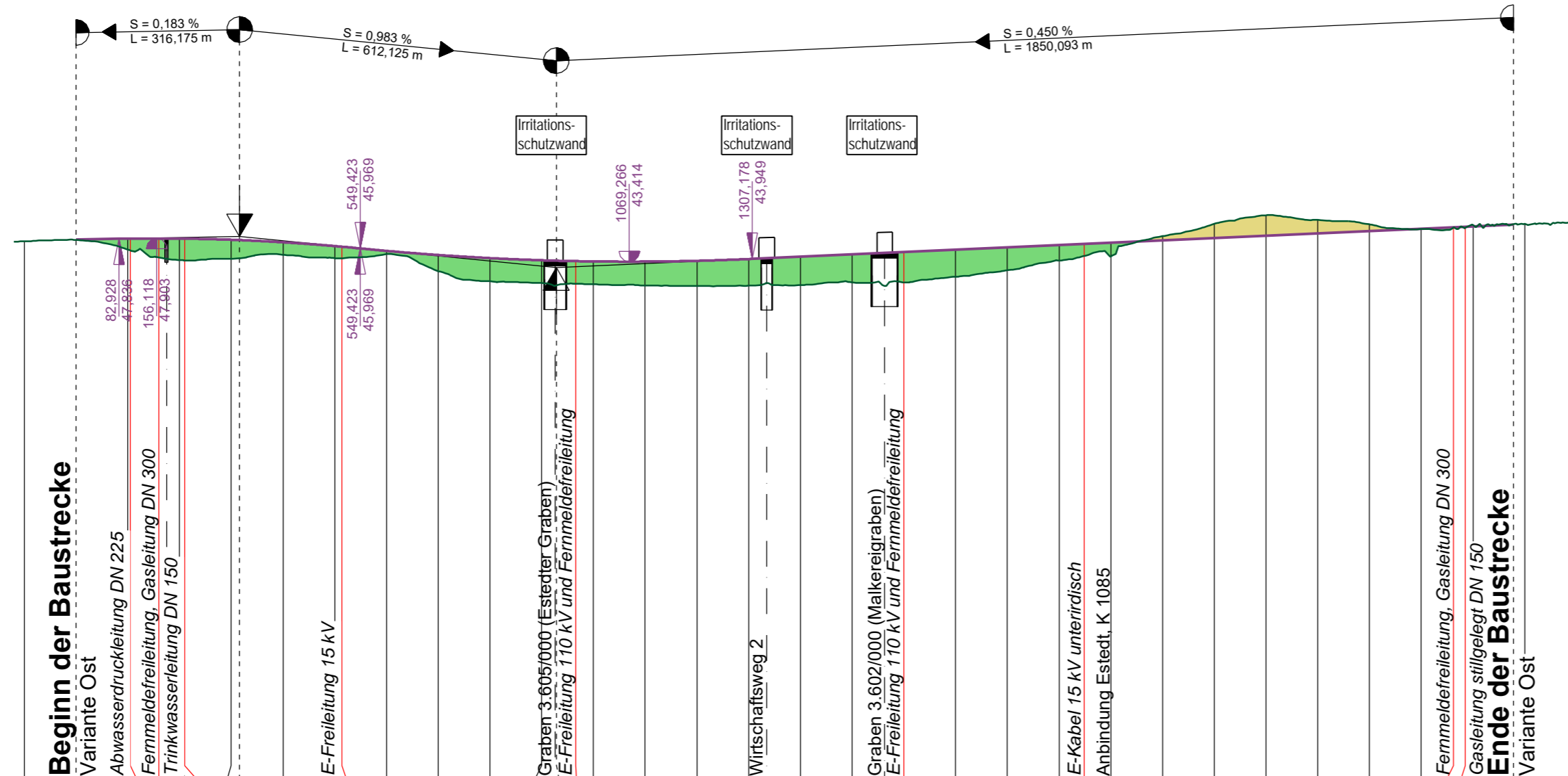
LW = 20,00 m
LH = 4,70 m
NBr. = 4,50 m

Bauwerk O_4

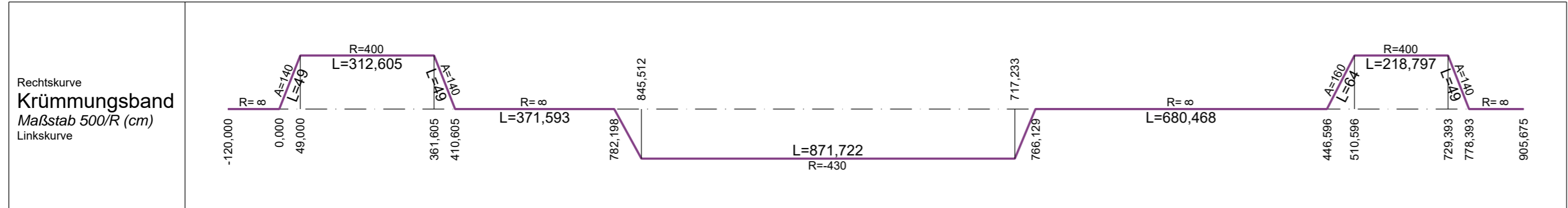
Ökologische Querungshilfe
im Zuge der B 71
über den Molkereigraben

Bau-km 1+563

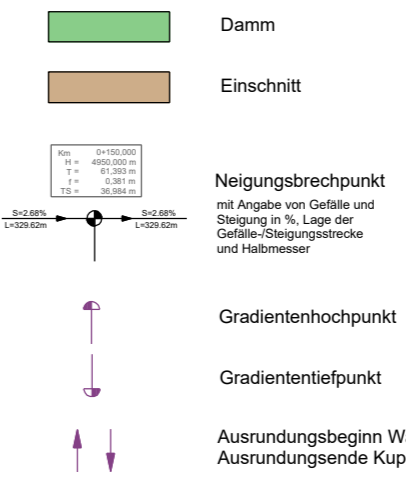
LW = 48,00 m
LH = 3,00 m
NBr. = 12,10 m



Bauwerke	BW O_1		BW O_2		BW O_3		BW O_4			
Gradientenhöhe	47,34	47,59	47,68	47,86	47,87	47,87	47,87	47,87	47,87	47,87
Geländehöhe	47,34	47,59	47,68	47,86	47,87	47,87	47,87	47,87	47,87	47,87
Station	-100,000	0,000	100,000	105,000	105,000	105,000	105,000	105,000	105,000	105,000



Zeichenerklärung



Lagebezug: - Höhenbezug: HN, HS 160



Brauer & Richter
Ingenieurbüro für Verkehrsanlagen und Tiefbau
Industriestraße 10 e-mail: info@brauer-richter.de Tel.: (03931) 64970
39576 Stendal Fax: (03931) 649719

Datum	Zeichen
gezeichnet: 03 / 2020	Richter
bearbeitet: 03 / 2020	Richter
geprüft:	

Landesstraßenbaubehörde Sachsen-Anhalt - Regionalbereich Nord -
Sachsenstraße 11 a - 39576 Stendal
Tel. 03931/ 687-0 - Fax 03931/ 687-122

Datum	Zeichen
nach-/geprüft:	
Projekt-Nr.:	

Nr.	Art der Änderung	Datum	Zeichen

Voruntersuchung

Straßenbauverwaltung
Land Sachsen-Anhalt
Landesstraßenbaubehörde Sachsen-Anhalt, RB Nord

Unterlage / Blatt-Nr.: **6 / 2**
Höhenplan Variante Ost B 71
Maßstab 1 : 10000 / 1000

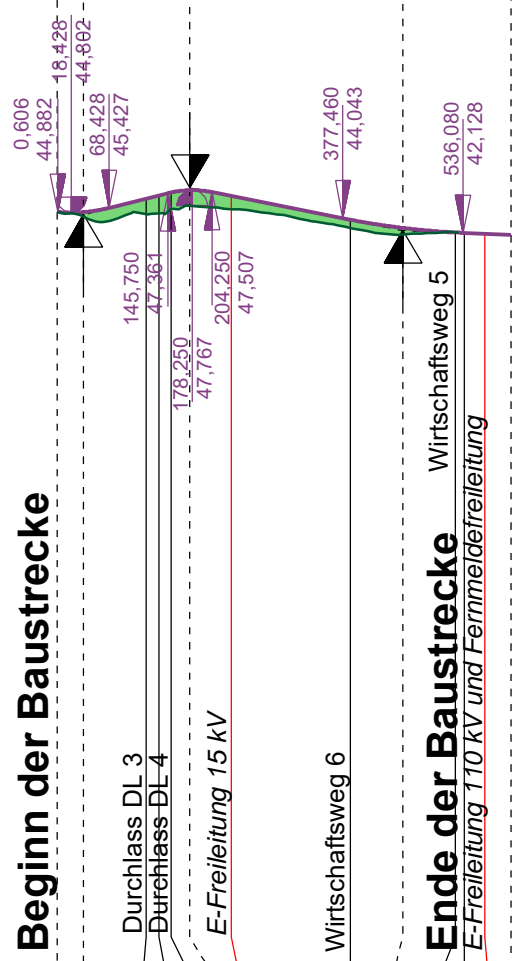
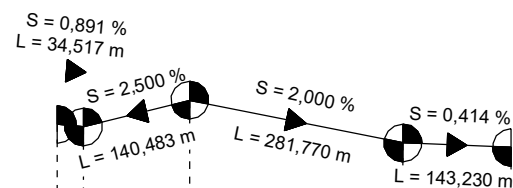
B 71 - Ortsumgehung Estedt Bau-km 0+000.000 - 2+778.393

Aufgestellt:
Stendal, den _____
Landesstraßenbaubehörde Sachsen-Anhalt
Regionalbereich Nord

Überprüft/ Genehmigt:
Magdeburg, den _____
Landesstraßenbaubehörde Sachsen-Anhalt
Zentrale

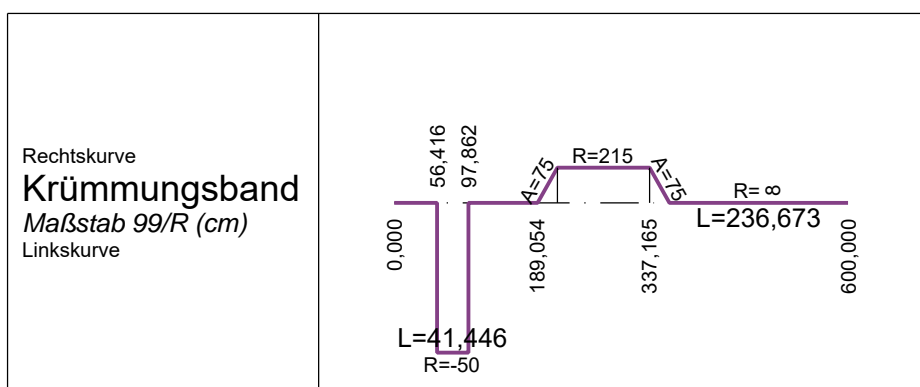
im Auftrag: _____ im Auftrag: _____

km 0+000,000 TS = 44,887 m	km 0+034,517 H = 2000,000 m T = 33,911 m f = 0,287 m TS = 44,580 m	km 0+175,000 H = -1300,000 m T = 29,250 m f = -0,329 m TS = 48,092 m	km 0+456,770 H = 10000,000 m T = 79,310 m f = 0,315 m TS = 42,456 m	km 0+600,000 TS = 41,864 m
-------------------------------	--	--	---	-------------------------------

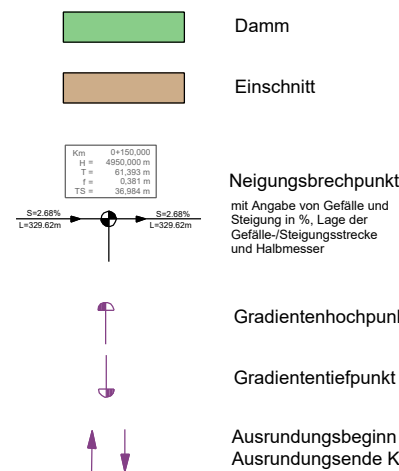


Station	0,000	34,517	117,600	134,530	150,200	175,000	229,400	387,000	456,770	526,000	537,700	565,000	600,000
Gradientenhöhe	44,89	44,87	46,66	47,08	47,46	47,76	47,00	43,86	42,77	42,17	42,12	42,01	41,86
Geländehöhe	44,89	44,81	44,72	45,31	45,25	42,79	42,20						

Km 0+000



Zeichenerklärung



Lagebezug: -	Höhenbezug: HN, HS 160
--------------	------------------------

Variante West		Variante Ost	
1.1	1.2	2.1	2.2

Brauer & Richter
Ingenieurbüro für Verkehrsanlagen und Tiefbau
Industriestraße 10 e-mail: info@brauer-richter.de Tel.: (03931) 64970
39576 Stendal Fax: (03931) 649719

gezeichnet:	03 / 2020	Richter
bearbeitet:	03 / 2020	Richter
geprüft:		

Landesstraßenbaubehörde Sachsen-Anhalt - Regionalbereich Nord -
Sachsenstraße 11 a - 39576 Stendal
Tel. 03931/ 687-0 - Fax 03931/ 687-122

nach-/geprüft:	Datum	Zeichen
Projekt-Nr.:		

Nr.	Art der Änderung	Datum	Zeichen

Bedarfsplanung

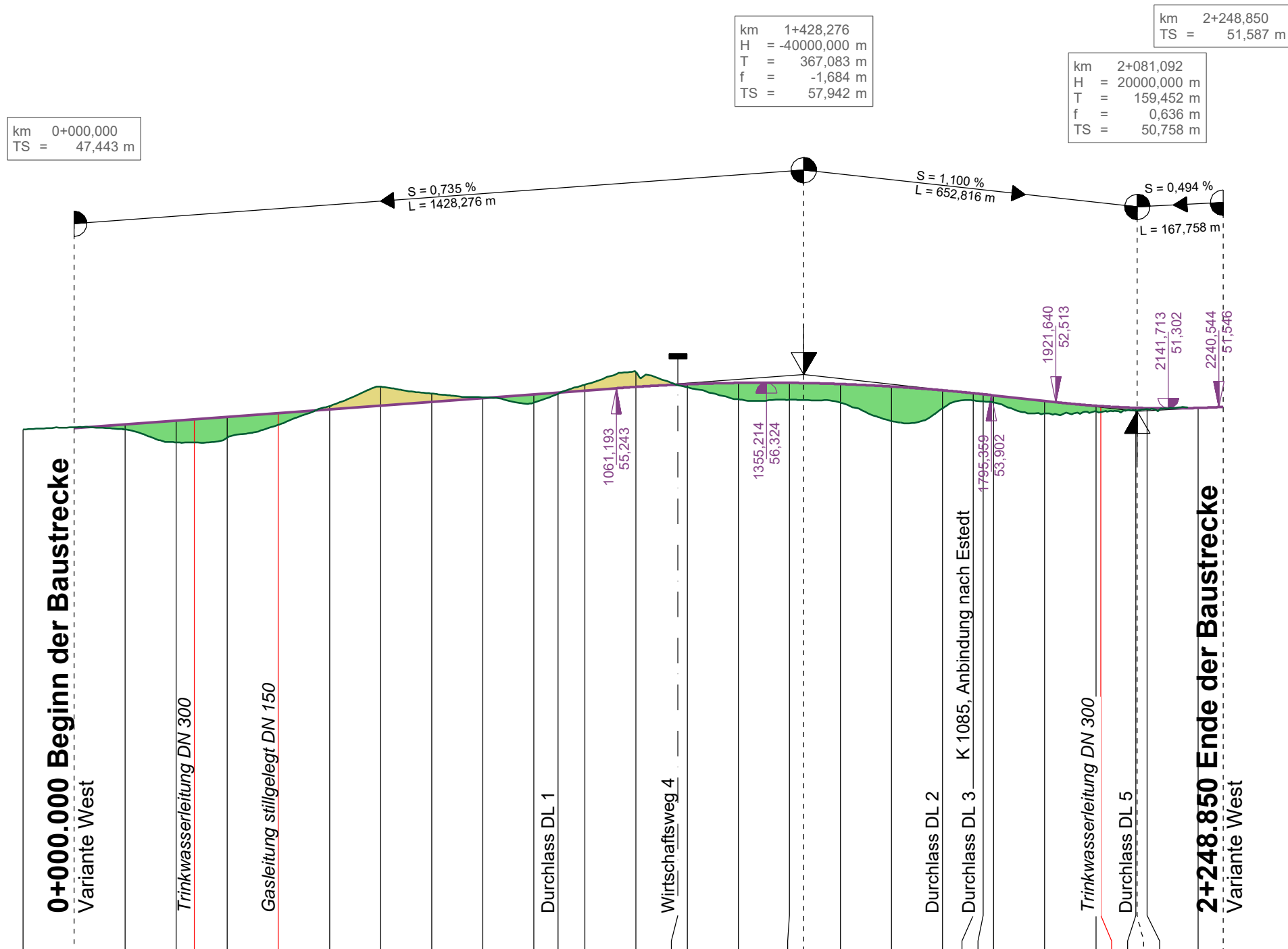
Straßenbauverwaltung Land Sachsen-Anhalt Landesstraßenbaubehörde Sachsen-Anhalt, RB Nord	Unterlage / Blatt-Nr.: 6 / 2.2
Straße: B 71 Station:	Höhenplan Variante Ost K 1085
PROJIS-Nr.: 17075	PROJIS BVWP: 15179905 00
Maßstab 1 : 10000 / 1000	

B 71 - Ortsumgehung Estedt Bau-km 0+000.000 - 2+778.393

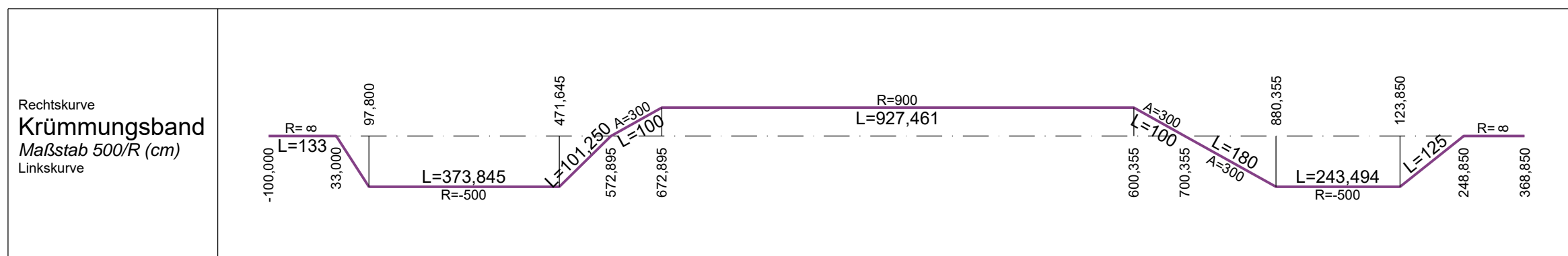
Aufgestellt: Stendal, den _____ Landesstraßenbaubehörde Sachsen-Anhalt Regionalbereich Nord	Überprüft/ Genehmigt: Magdeburg, den _____ Landesstraßenbaubehörde Sachsen-Anhalt Zentrale
im Auftrag: _____	im Auftrag: _____

Bauwerk BW W_1

Ökologische Querungshilfe
über die B 71 und einen
Wirtschaftsweg
Bau-km 1+182
LW = 35,00 m
LH = 4,70 m
NBr. = 5,00 m



Bauwerke	BW W_1																				
Gradientenhöhe	47,44	48,18	48,91	49,17	49,65	50,38	51,12	51,85	52,59	53,32	54,06	54,80	55,54	56,28	57,02	57,75	58,49	59,23	59,97	51,99	
Geländehöhe	47,18	47,58	48,20	44,62	44,60	45,58	48,08	51,76	55,53	54,20	53,44	52,38	54,14	55,91	56,37	55,84	55,44	53,10	52,99	52,45	52,41
Station	-100,000	0,000	100,000	200,000	235,000	300,000	400,000	500,000	600,000	700,000	800,000	900,000	947,000	0,000	100,000	182,000	200,000	300,000	400,000	428,276	500,000
Km	0+000														1+000						2+000

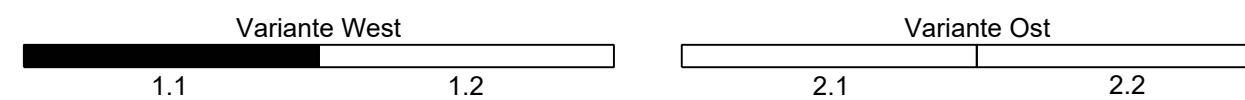


Zeichenerklärung

- Damm
- Einschnitt
- Neigungsbrechpunkt
mit Angabe von Gefälle und
Steigung in %, Lage der
Gefälle-/Steigungstrecke
und Halbmesser
- Gradientenhochpunkt
- Gradiententiefpunkt
- Ausrundungsbeginn Wanne /
Ausrundungsende Kuppe

Lagebezug: -

Höhenbezug: HN, HS 160



Brauer & Richter
Ingenieurbüro für Verkehrsanlagen und Tiefbau
Industriestraße 10 e-mail: info@brauer-richter.de Tel.: (03931) 64970
39576 Stendal Fax: (03931) 649719

Datum	Zeichen
gezeichnet: 03 / 2020	Richter
bearbeitet: 03 / 2020	Richter
geprüft:	

Landesstraßenbaubehörde Sachsen-Anhalt - Regionalbereich Nord -
Sachsenstraße 11 a - 39576 Stendal
Tel. 03931/ 687-0 - Fax 03931/ 687-122

Datum	Zeichen
nach-/geprüft:	
Projekt-Nr.:	

Nr.	Art der Änderung	Datum	Zeichen

Voruntersuchung

Straßenbauverwaltung
Land Sachsen-Anhalt
Landesstraßenbaubehörde Sachsen-Anhalt, RB Nord

Unterlage / Blatt-Nr.: **6 / 1.1**

Höhenplan Variante West B 71

Straße: **B 71** Station:

PROJIS-Nr.: 17075 PROJIS BWWP: 15179905 00 Maßstab 1 : 10000 / 1000


B 71 - Ortsumgehung Estedt Bau-km 0+000.000 - 2+248.850

Aufgestellt:
Stendal, den _____
Landesstraßenbaubehörde Sachsen-Anhalt
Regionalbereich Nord

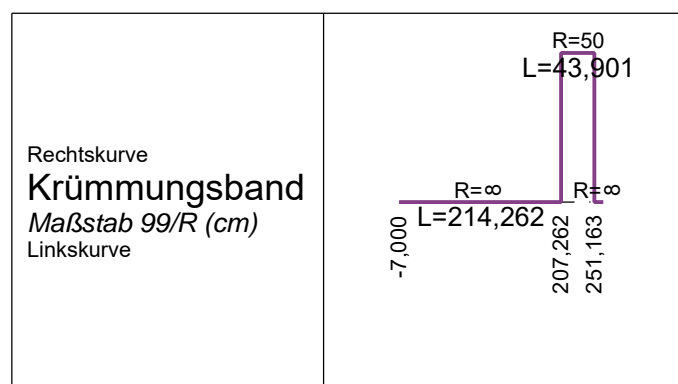
Überprüft/ Genehmigt:
Magdeburg, den _____
Landesstraßenbaubehörde Sachsen-Anhalt
Zentrale

im Auftrag: _____ im Auftrag: _____

km 0+000,000 TS = 54,290 m	km 0+033,965 H = -890,000 m T = 26,700 m f = -0,401 m TS = 55,139 m	km 0+213,152 H = 2500,000 m T = 34,153 m f = 0,233 m TS = 48,868 m	km 0+251,200 TS = 48,575 m
-------------------------------	---	--	-------------------------------

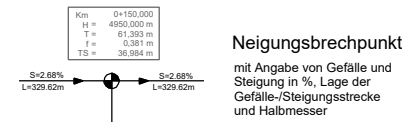


Station	0,000	3,600	33,965	77,000	100,000	200,000	213,152	251,163	251,200
Gradientenhöhe	54,29	54,38	54,74	53,63	52,83	49,42	49,10	48,58	48,58
Geländehöhe			48,523	48,469	48,693	48,575			
Km	0+000								



Zeichenerklärung

- Damm
- Einschnitt



Neigungsbrechpunkt

mit Angabe von Gefälle und Steigung in %, Lage der Gefälle-/Steigungstrecke und Halbmesser

- Gradientenhochpunkt
- Gradiententiefpunkt
- Ausrundungsbeginn Wanne / Ausrundungsende Kuppe

Lagebezug: -

Höhenbezug: HN, HS 160

Variante West

Variante Ost

1.1

1.2

2.1

2.2



Industriestraße 10 e-mail: info@brauer-richter.de Tel.: (03931) 64970
39576 Stendal Fax: (03931) 649719

	Datum	Zeichen
gezeichnet:	03 / 2020	Richter
bearbeitet:	03 / 2020	Richter
geprüft:		



**Landesstraßenbaubehörde
Sachsen-Anhalt
- Regionalbereich Nord -**

Sachsenstraße 11 a - 39576 Stendal
Tel. 03931/ 687-0 - Fax 03931/ 687-122

	Datum	Zeichen
nach-/geprüft:		
Projekt-Nr.:		

Nr.	Art der Änderung	Datum	Zeichen

Voruntersuchung

Straßenbauverwaltung
Land Sachsen-Anhalt
Landesstraßenbaubehörde Sachsen-Anhalt, RB Nord

Unterlage / Blatt-Nr.: **6 / 1.2**

**Höhenplan
Variante West K 1085**

Straße: **B 71** Station:

PROJIS-Nr.: 17075

PROJIS BVWP: 15179905 00

Maßstab 1 : 10000/ 1000

B 71 - Ortsumgehung Estedt

Bau-km 0+000.000 - 2+248.850

Aufgestellt:
Stendal, den _____
Landesstraßenbaubehörde Sachsen-Anhalt
Regionalbereich Nord

Überprüft/ Genehmigt:
Magdeburg, den _____
Landesstraßenbaubehörde Sachsen-Anhalt
Zentrale

im Auftrag: _____

im Auftrag: _____